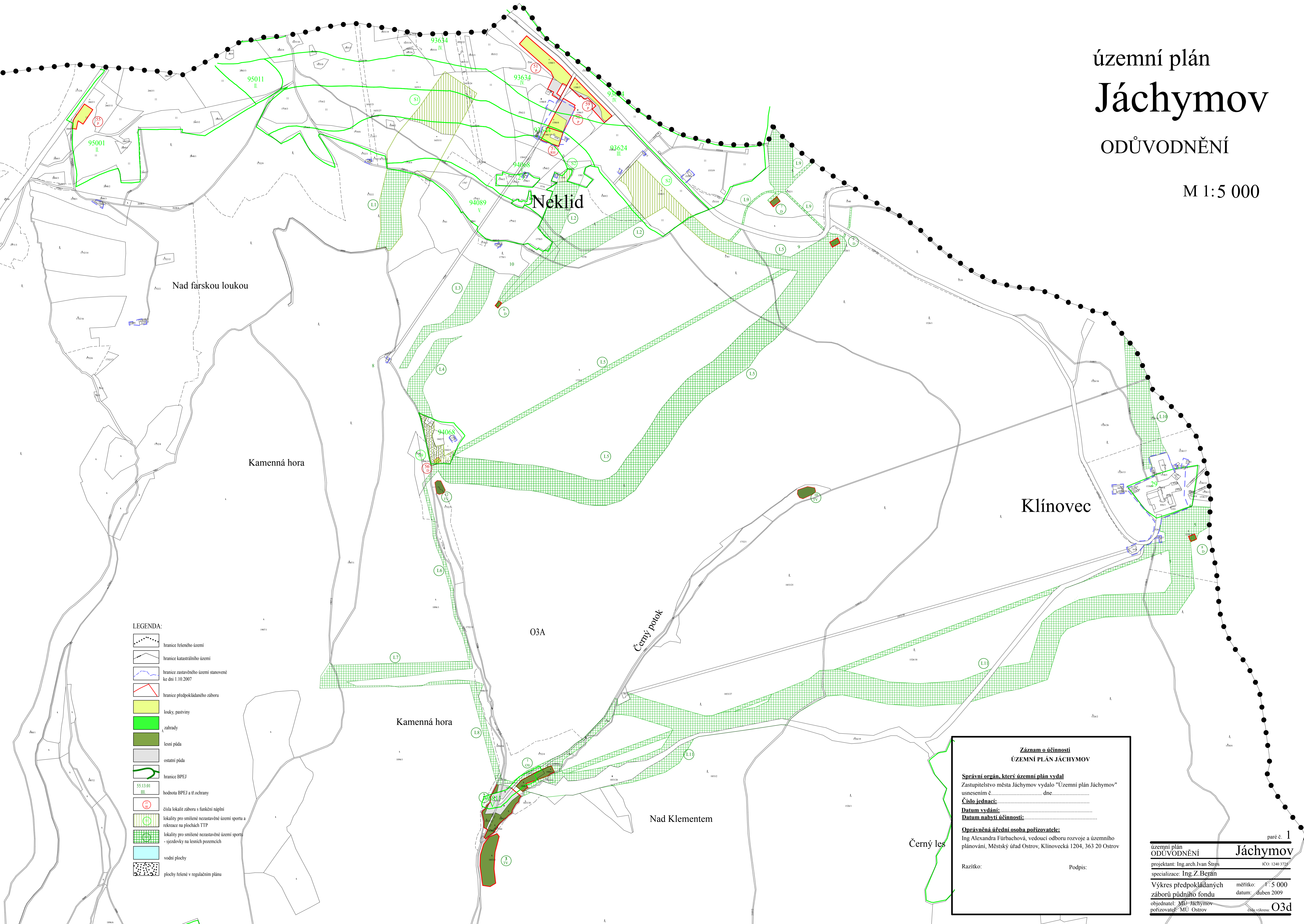



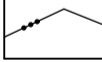

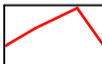











územní plán Jáchymov

ODŮVODNĚNÍ

M 1:5 000



LEGENDA:

-  hranice řešeného území
-  hranice katastrálního území
-  hranice zastavěného území stanovené ke dni 1.10.2007
-  hranice předpokládaného zázoru
-  louky, pastviny
-  zahrady
-  lesní půda
-  ostatní půda
-  hranice BPEJ
-  hodnota BPEJ a tř. ochrany
-  čísla lokalit zázoru s funkční náplní
-  lokality pro smíšené nezastavěné území sportu a rekreace na plochách TTP
-  lokality pro smíšené nezastavěné území sportu - sjezdovky na lesních pozemcích
-  vodní plochy
-  plochy řešené v regulačním plánu

**Záznam o účinnosti
ÚZEMNÍ PLÁN JÁCHYMOV**

Správní orgán, který územní plán vydal
Zastupitelstvo města Jáchymov vydalo "Územní plán Jáchymov" usnesením č. dne

Číslo jednací:

Datum vydání:

Datum nabytí účinnosti:

Oprávněná úřední osoba pořizovatele:
Ing. Alexandra Fürbachová, vedoucí odboru rozvoje a územního plánování, Městský úřad Ostrov, Klínovecká 1204, 363 20 Ostrov

Razítko: _____ Podpis: _____

paré č. 1

územní plán
ODŮVODNĚNÍ
Jáchymov

projektant: Ing. arch. Ivan Strýs IČO: 1240 3725
specializace: Ing. Z. Berán

Výkres předpokládaných měřítko: 1:5 000
zázorů půdního fondu datum: duben 2009

objednatel: Město Jáchymov
pořizovatel: MÚ Ostrov číslo výkresu: O3d