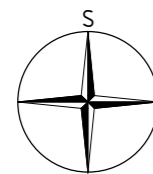
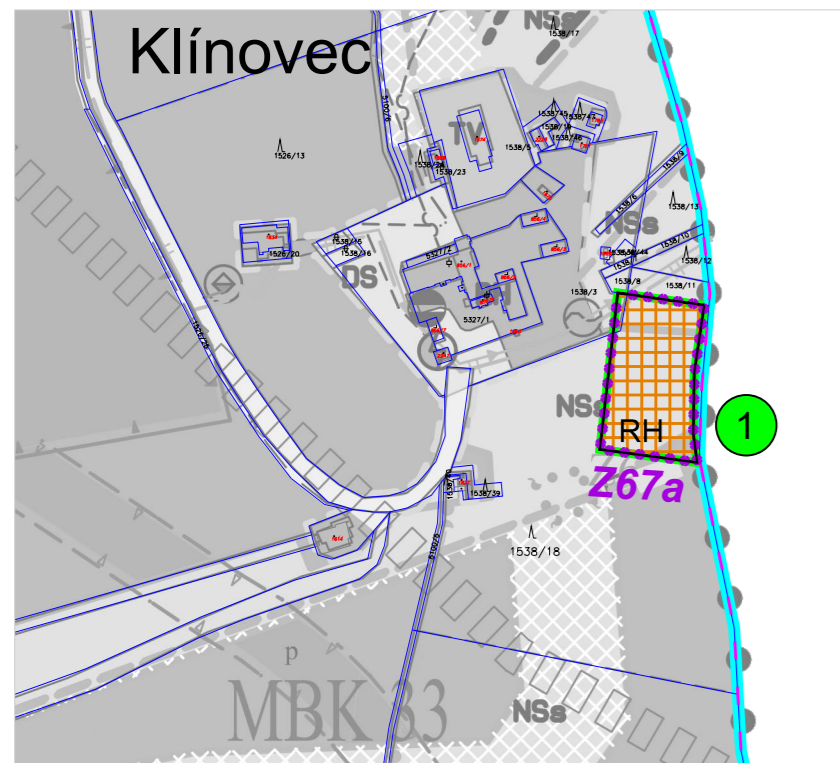


KOORDINAČNÍ VÝKRES

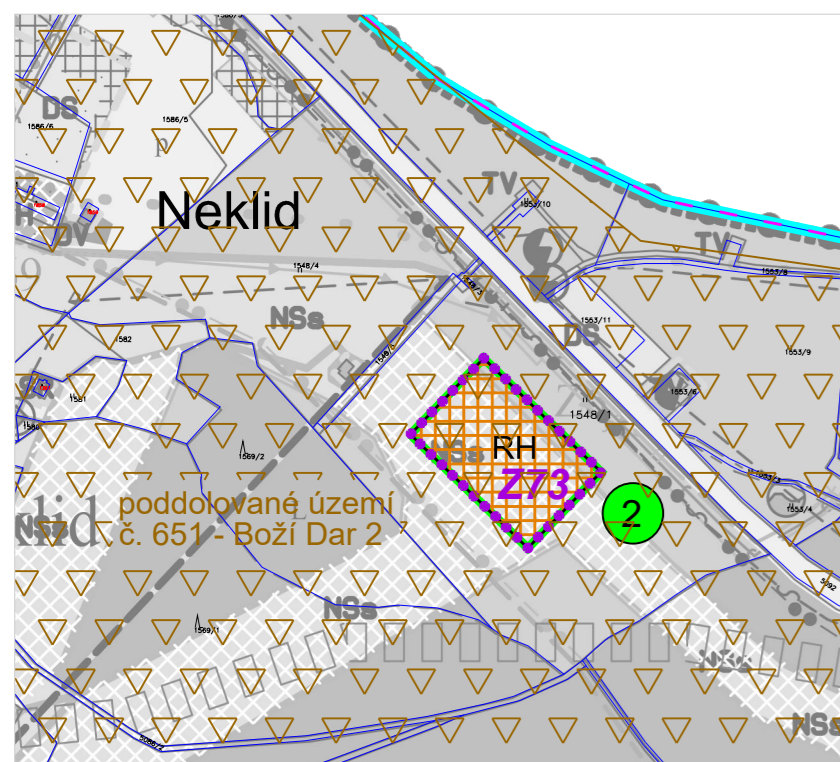
1 : 5 000



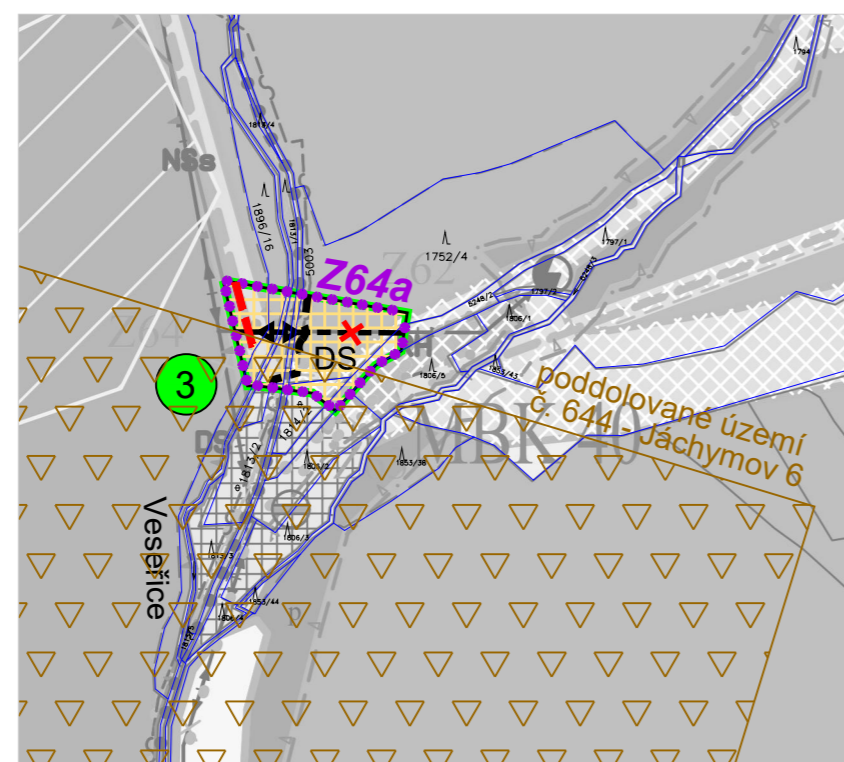
Lokalita 1



Lokalita 2



Lokalita 3









SEZNAM ŘEŠENÝCH LOKALIT ZMĚNOU Č. 4 vše kat. území Jáchymov

Lokalita 1 (6 077 m²)
Vymezení nové zastavitelné plochy **Z67a** pro plochu rekreace hromadné (RH), konkrétně pro restauraci a zázemí skiareálu (stanovena max. zastavěná plocha 3000 m²).



Lokalita 2 (7 560 m²)
Vymezení nové zastavitelné plochy **Z73** pro plochu rekreace hromadné (RH), konkrétně pro restauraci a zázemí skiareálu (stanovena max. zastavěná plocha 1500 m²).

Lokalita 3 (6 445 m²)
Vymezení nové zastavitelné plochy **Z64a** pro plochu dopravy (DS), konkrétně pro parkoviště u dolní stanice lanovky.

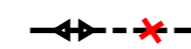


LEGENDA

-  hranice správního území města Jáchymov
-  hranice katastrálního území
-  parcelní hranice
-  vrstevnice
-  hranice řešeného území Změnou č. 4 vč. označení
-  zastavitelná plocha, označení plochy


Plochy s rozdílným způsobem využití

- návrh*
-  RH plochy rekreace hromadné
 -  DS plochy pro dopravu

Technická a dopravní infrastruktura

-  VN venkovní vedení - ke zrušení
-  páteřní spojové kabely - stav
-  vleky a lanovky - návrh

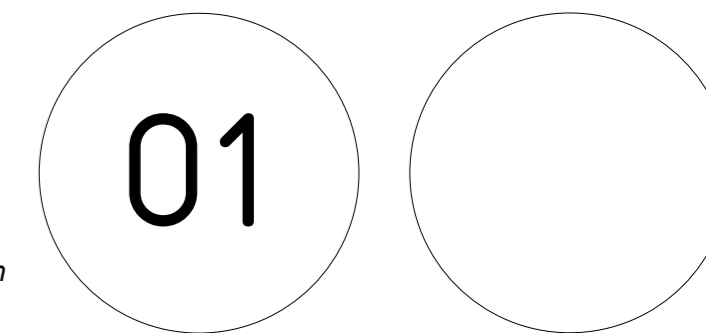
Limity využití území

-  poddolované území

ZMĚNA Č. 4 ÚZEMNÍHO PLÁNU JÁCHYMOV

ZÁZNAM O ÚČINNOSTI

Označení správního orgánu, který změnu územního plánu vydal:	Zastupitelstvo města Jáchymov, dne 16. 9. 2020 pod č. usn. 357/XIV/2020
Datum nabytí účinnosti změny územního plánu:	1. 7. 2021
Jméno a příjmení, funkce a podpis oprávněné úřední osoby pořizovatele:	
Ing. Bronislav Grulich, starosta města Jáchymov	Ing. arch. Radek Boček, osoba zajišťující splnění kvalifikačních požadavků
<i>Podpis a otisk úředního razítka:</i>	<i>Podpis a otisk úředního razítka:</i>



Pozn.: Výkres je podložen černobílým koordináčním výkresem ÚP Jáchymov.

PARÉ	ZMĚNA Č. 4 ÚZEMNÍHO PLÁNU JÁCHYMOV - ODŮVODNĚNÍ	
KOORDINAČNÍ VÝKRES		
Pořizovatel	MěÚ Jáchymov, Ing. arch. Radek Boček	
Schvalující orgán	Zastupitelstvo města Jáchymov	
Zpracovatel	Atelier M.A.A.T., s. r. o., IČ: 281 45 968	
Zodpov. projektant	Ing. arch. Martin Jirovský, Ph.D., ČKA 03 311	
Datum: srpen 2021	Fáze: FINÁLNÍ PODOBA	M 1 : 5 000